











## Verklaring

-  Bebouwingsvlak
-  Entree
-  Kavelgrens
-  Bouwnummer
-  Uitbreidingsmogelijkheid
-  Parkeren op eigen terrein
-  Tuinafscheiding haag, ca. 800 mm hoog
-  Tuinafscheiding metalen hekwerk met hедера, ca. 1800 mm hoog
-  Talud
-  Water

## LOCATIEGEGEVENS

Kadastrale gemeente:

Sectie

Perceelnummer(s):

## PROJECTGEGEVENS

Projectnaam: Banger&Oostpolder deelplan 5A

Locatie: Blokker

Onderwerp: Situatietekening  
Bouwnr. 01 tm 10

Datum: 20-10-2020

Formaat: A4

Schaal: 1:500

