

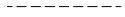





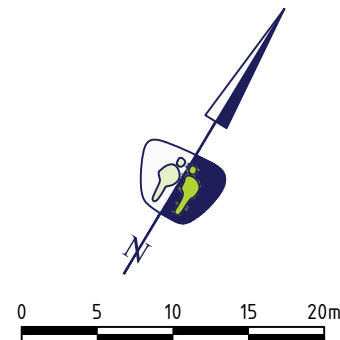


LOCATIEGEGEVENS

Kadastrale gemeente: —
 Sectie —
 Perceelnummer(s): —

Verklaring

-  Bebouwingsvlak
-  Entree
-  Kavelgrens
-  Bouwnummer
-  Uitbreidingsmogelijkheid
-  Parkeren op eigen terrein
-  Tuinafscheiding haag, ca. 800 mm hoog
-  Tuinafscheiding metalen hekwerk met heder, ca. 1800 mm hoog



PROJECTGEGEVENS

Projectnaam: Bangert&Oostpolder deelplan 5A
 Locatie: Blokker
 Onderwerp: Situatietekening
 Bouwnr. 11 tm 19
 Datum: 20-10-2020
 Formaat: A4
 Schaal: 1:500

